


# A H V O L

Association  
pour  
l'Aménagement  
Harmonieux  
des Vallées  
de l'Orvanne  
et du Lunain



## ***Le Bocage gâtinais : un territoire, des paysages...***

### Éditorial

Au printemps dernier, l'AHVOL a fêté ses 50 ans. Ce fut l'occasion de retracer plusieurs actions portées par notre association, notamment le prix Jean-Coret présenté par Yvette Garnier et le projet de Parc Naturel Régional du Bocage-Gâtinais dont Jean-Claude Pinguet-Rousseau a rappelé l'aventure. En outre, deux intervenants de la Fondation du Patrimoine ont permis de rappeler l'intérêt du patrimoine bâti de notre région.

Mais cette assemblée ne fut pas simplement l'occasion de se remémorer une période active, elle nous permit de faire intervenir des étudiants de l'Ecole Nationale Supérieure du Paysage de Versailles qui se sont intéressés au Gâtinais. Vous découvrirez dans ce bulletin un exposé de leur présentation.

Benjamin et ses amis avaient choisi pour thème d'étude la réalisation d'un atlas du Gâtinais. Les participants à l'assemblée générale ont découvert plusieurs intérêts à leur exposé. Tout d'abord, ce fut très interactif, cela permit aux personnes présentes de venir inscrire leurs remarques, ajouts ou suppressions sur la fresque réalisée simultanément à la présentation orale. Le deuxième intérêt fut de jeter un œil extérieur sur le Gâtinais, nous mêmes, sommes plongés quotidiennement dans ce territoire et n'avons pas toujours une attention portée à la découverte. Enfin, le troisième point fort fut la jeunesse des intervenants, saluée unanimement par une assemblée qui, à l'image de ses adhérents, ne rajeunit pas.

Dans ce numéro, puis dans les suivants, nous prendrons l'habitude d'afficher et commenter les plaquettes, revues, ouvrages publiés par les communes environnantes qui présentent leurs grandes ou petites histoires.

Enfin, nous avons souvent évoqué le nombre grandissant d'associations de randonneurs qui se sont créées ces dernières années. L'AHVOL, quant à elle, propose toujours des randonnées dont les jours sont consultables dans ce numéro.

Bruno BASCHET  
Président

## LES PAYSAGES DU GÂTINAIS...

### UNE ÉPOPÉE ÉTUDIANTE



*L'Ecole Nationale Supérieure du Paysage, un site historique pour le développement du paysagisme en France*

*Au cours de l'année scolaire 2023-2024, 7 étudiants de l'Ecole Nationale Supérieure du Paysage de Versailles se sont intéressés au Gâtinais, dans le cadre d'un travail de recherche. Retour sur cette épopée en Gâtinais par leurs carnets de bord.*

#### **Lundi 4 septembre 2023 - Versailles, Potager du Roi**

C'est la rentrée, les nouveaux étudiants de master à l'Ecole Nationale Supérieure du Paysage de Versailles se retrouvent dans un cadre légendaire, là où s'est formée la tradition paysagiste française : le Potager du Roi. Cette année, de nouveaux élèves arrivent, dont un qui se fait vite remarquer. Il se faufile au milieu des élèves, anciens ou nouveaux, brandissant une carte dessinée à la main et répétant un mot que l'on ne distingue guère : "gratiné", "gars-chiné"... Non, c'est bien du **Gâtinais** dont il s'agit ! Ce petit gars de Moret-sur-Loing est venu prêcher la bonne foi le jour où se constituent les groupes d'**Atlas**.

L'Atlas, c'est un exercice emblématique de la formation à l'École du Paysage. Depuis 40 ans, des centaines d'élèves sont allés enquêter sur des territoires aux quatre coins de la France, et même à l'étranger. Pendant 8 mois, en autonomie, ces groupes arpentent le territoire, rencontrent ses habitants, dessinent ses paysages pour constituer un véritable Atlas des paysages qui le composent. A la fin, une somme de connaissances qui sert de base à l'action des élus, des urbanistes, architectes, des porteurs de projet en lien avec le paysage (c'est-à-dire presque tout le monde), teintée d'une note sensible comme les paysagistes sont formés à l'exprimer.

Ce petit morétain énergique, c'est Benjamin. Il sort d'une première formation en urbanisme, et il ne peut pas attendre de se jeter à la redécouverte d'un territoire qui l'a vu grandir. A lui se joignent quatre courageux - ou inconscients, diraient certains - Mayinza, en reconversion dans le paysage après une première carrière à assurer les bateaux de marchandises qui sillonnent nos océans. Lucie, une architecte bricoleuse qui souhaite mettre les mains dans la terre et regarder loin, beaucoup plus loin que les bâtiments. Lae-Young, formée en restauration des biens culturels, qui approfondit sa culture historique dans les paysages. Et Mattéo, le benjamin du groupe (et non, ce n'est pas Benjamin...), diplômé en design d'espace et qui développe sa posture de paysagiste vagabond.

Ce club des 5 du Gâtinais est aussi diversifié que motivé, et il se lance dans l'exploration de la vallée du Loing et des plateaux alentours, à l'école avant d'aller s'y confronter sur le terrain.

## **Samedi 4 novembre 2023 - Griselles, Loiret**

Le soleil se lève doucement sur le Chant du Champ. Nos 5 paysagistes sont arrivés hier pour leur semaine d'arpentage, accueillis par une amie dans la vallée de la Cléry. A la saison où la nature s'endort, ils s'activent pour voir les paysages avant un long sommeil de 5 mois.

Carte à la main, carnets de croquis sous le bras et appareils photos autour du cou, ils explorent les quatre coins de leur territoire d'étude, centré autour de Ferrières-en-Gâtinais. Corbeille au sud-ouest, Mondreville au nord-ouest, Egreville au nord-est et La-Selle-sur-le-Bied au sud-est cadrent leur secteur d'étude en un rectangle de 15 par 25 km, à cheval entre le Loiret et la Seine-et-Marne, qu'ils parcourent à pied, à vélo ou en voiture, en suivant les vallées du Loing, de la Cléry, du Betz et du Fusain et les plateaux qui les séparent. En chemin, une vue marquante, un élément de patrimoine ou un boisement intrigant sont autant de raisons de dévier de l'itinéraire prédéfini. Ce sont aussi les rencontres qui guident nos chercheurs : une gestionnaire forestière, un responsable du bassin du Loing, des agriculteurs, des historiens, des membres d'associations environnementales et bien sûr des élus locaux.

Tous ces profils racontent une histoire singulière du territoire. Un territoire historique, marqué par l'occupation romaine et les moines carolingiens. Puis une agriculture de proximité qui dure des siècles, structurée en de petits hameaux où règne l'entraide mais aussi la pauvreté. Des villes relais millénaires aussi, telles Château-Landon ou Ferrières-en-Gâtinais. Et au XXème siècle, le grand chamboulement. Chamboulement des transports, d'abord, avec la Nationale 7 et la voie ferrée qui rendent Paris soudain proche. Chamboulement de l'habitat ensuite, qui vient s'agglomérer aux bourgs et ha-

meaux anciens. Chamboulement de l'agriculture enfin, qui voit disparaître ses petites fermes diversifiées au profit d'exploitations mécanisées, bien plus productives.

Ce qu'on lit en filigrane, au fil des récits et des arpentages, ce sont des évolutions plus discrètes : l'eau, que l'on pousse peu à peu hors de son cours afin qu'il prenne moins de place ou dont on s'approche dangereusement avec certaines constructions, revient - et comment - durant les inondations historiques de 2016. La faune, que l'on regrette ne plus voir courir dans les champs ou nager dans les rivières, reflète la place trop petite que l'on a laissé aux espaces naturels. Et dernières arrivées, les éoliennes animent les débats. Que l'on soit pour ou contre, le sujet semble toujours nous tenir à cœur - reflet, pour nous paysagistes, de l'importance qu'accordent ses habitants à ce territoire. Dans les témoignages s'exprime le sentiment d'être incompris des décideurs, et d'être impuissant dans ce territoire qui peine à rattraper d'autres pôles de richesse.

Mais c'est aussi par cette entrée de l'énergie que de nombreux habitants se rassemblent pour imaginer un futur radieux pour le Gâtinais. Nous y reviendrons au printemps, mais pour l'instant, un petit saut à Versailles.

## **Mardi 23 janvier 2024 - Versailles, Potager du Roi**

Ça y est, c'est le grand jour. Après quatre mois de travail, 50 heures passées à dessiner à la main et au crayon de couleur une carte du territoire et de nombreux jours à compiler la masse d'information récoltée depuis septembre, nous présentons notre travail aux enseignants de l'école. Durant trente minutes, nous mettons en scène les paysages du Gâtinais, déroulant les vallées et les plateaux, illustrant chaque point remarquable par un objet, une image nous ayant touchée.

Cette présentation, tant factuelle qu'artistique, ne marque que la moitié du chemin de cet Atlas. En effet, après avoir accueilli de nouveaux membres dans l'équipe, nous repartirons dans le Gâtinais pour une deuxième partie à vocation de médiation.

Aurélie, formée en aménagement paysager avant de rejoindre l'ENSP, et Justus, un (autre) urbaniste en reconversion, venant de Francfort pour un semestre Erasmus, renforcent l'équipe pour ce nouveau chapitre chargé en animations.

## **Samedi 26 avril 2024 - Blennes, Seine-et-Marne**

Nous sommes cette fois devant trente passionnés du Gâtinais, enfants du pays ou non, mais tous ayant œuvré à son développement et à la préservation de ses paysages. Nous présentons en effet notre travail à l'AHVOL qui nous a invité à son assemblée générale à l'initiative de Jean-Claude Tournier. Cette présentation s'inscrit dans une deuxième partie encore riche en rencontres de terrain.

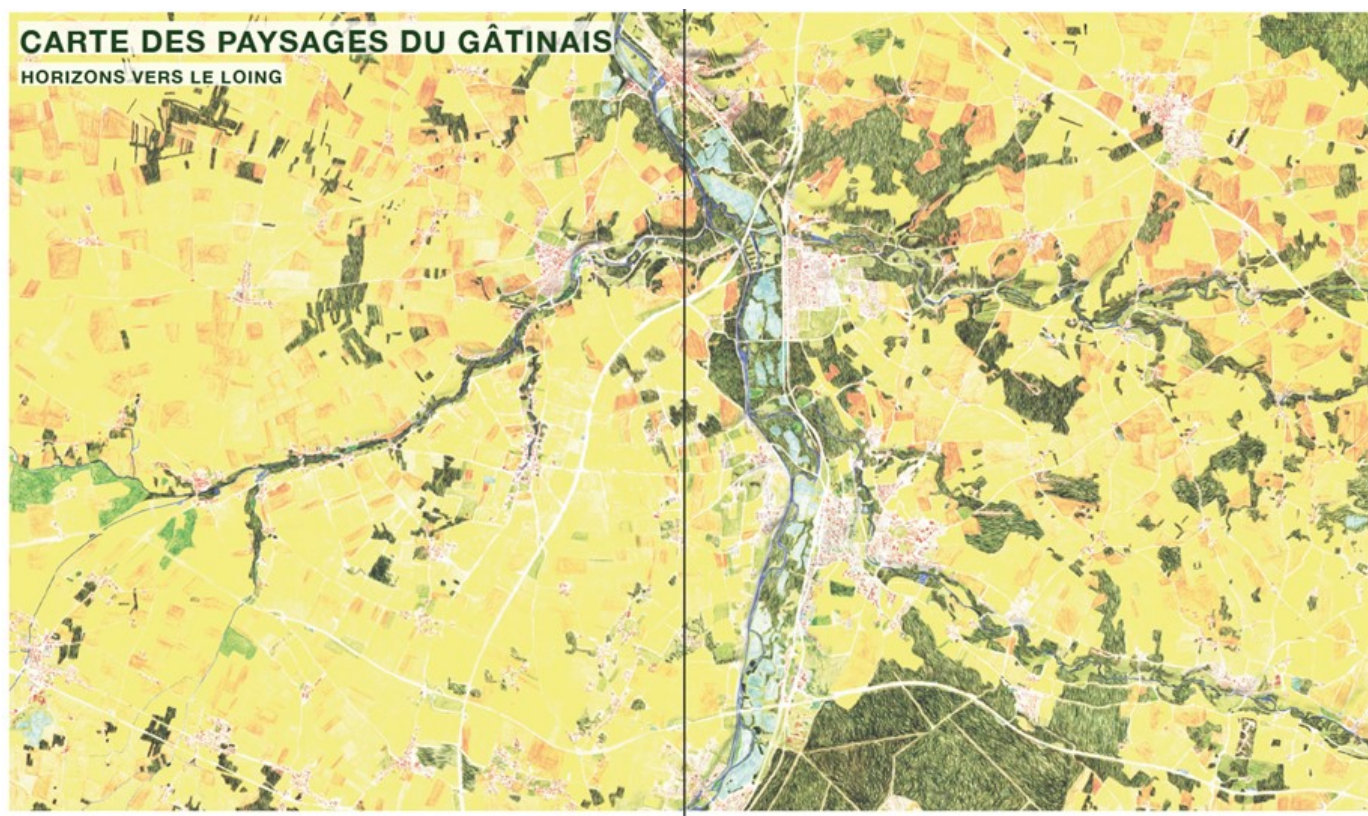
Cette deuxième partie a en effet pour vocation de partager nos travaux du premier semestre aux acteurs du territoire, pour affiner notre travail et tenter d'initier une dynamique en faveur des paysages dans le Gâtinais.

Ce ne sont donc pas moins de 7 interventions que nous préparons afin de toucher le public le plus large et diversifié possible.

Rencontre avec les habitants au marché de Dordives, stand d'information lors d'une guinguette associative, trois balades paysagères... Tous ces formats nous permettent d'obtenir de nombreux témoignages et de voir l'enthousiasme local pour les questions environnementales et d'avenir du territoire. A ceux-ci vient donc s'ajouter la présentation de notre travail à l'occasion de l'Assemblée générale de l'AHVOL.

L'AHVOL fête, lors de cette Assemblée générale, ses 50 ans, et elle souhaite montrer un visage jeune et plein de projets pour le Gâtinais. Ainsi, nous choisissons un format original et vivant pour présenter notre travail. Benjamin narre "l'histoire des paysages du Gâtinais" et à côté, Justus crée une ambiance sonore et visuelle correspondant à chacune des trois unités paysagères évoquées (le Gâtinais bocager, le Gâtinais Beauce-ron, la vallée du Loing). Au milieu, trois d'entre nous dessinent les paysages évoqués à l'oral, créant une fresque dynamique des paysages du Gâtinais. Après cette présentation, nous invitons le public à venir compléter le paysage dessiné par ses envies et ses remarques. Certains barrent les éoliennes, d'autres dessinent des alignements d'arbres ou des pistes cyclables. Cela permet au public de se plonger dans les paysages en imaginant les paysages futurs.

Le long de ce travail de médiation, notre carte fétiche, dessinée à la main, nous suit. A chaque intervention, nous l'utilisons comme support de discussion, et nous notons, via des postits, les espaces remarquables du territoire, les trésors cachés et les envies de projets. A la fin de ce travail, nous faisons la synthèse des centaines de commentaires que nous ont laissés les habitants et produisons notre propre carte rêvée du Gâtinais à l'horizon 2100.



*Carte des paysages du Gâtinais dessinée à cinq mains, à partir d'une carte topographique IGN à l'échelle 1/25 000*



*Lae Young et Mayinza  
à la carrière de Calcaire de Treilles-en-Gâtinais*



*Randonnée paysagère à Sceaux du Gâtinais,  
le dimanche 28 avril 2024*

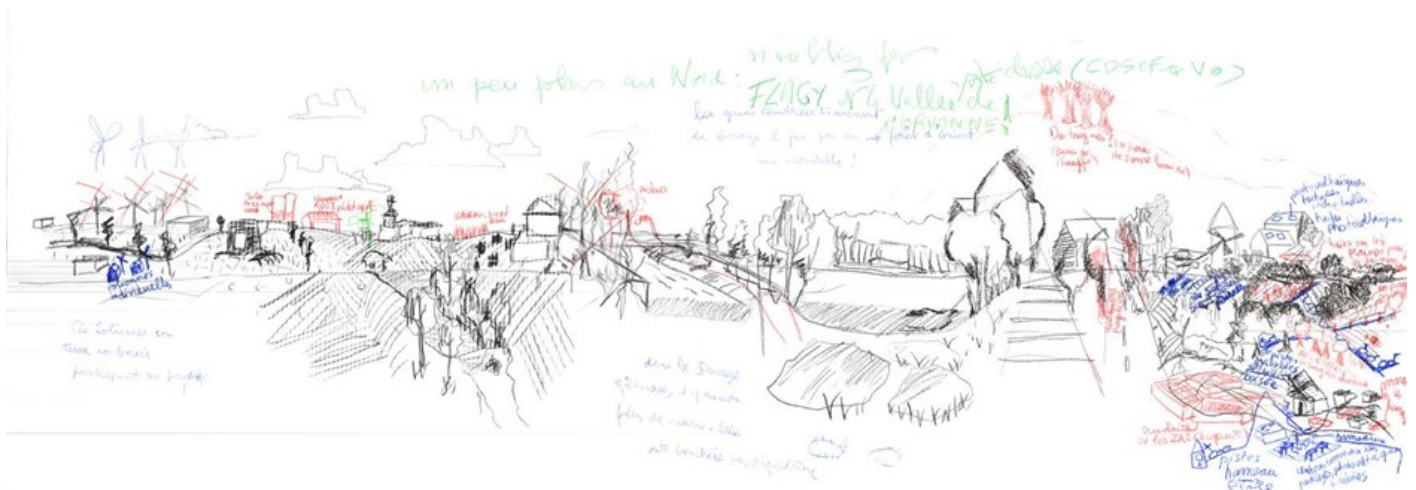
## **Conclusion**

Et aujourd'hui, quelle est la suite pour l'Atlas des paysages du Gâtinais ? Nous souhaitons mettre ce document entre les mains de tous ceux qui contribuent à l'évolution des paysages du Gâtinais : les élus, les porteurs de projets mais aussi tout un chacun.

Nous pensons qu'un tel document permettra de fédérer différents acteurs autour d'une vision commune du territoire, pour agir de manière plus coordonnée vers un futur souhaitable pour le Gâtinais. N'hésitez pas à télécharger le document sur le lien suivant : <http://tiny.cc/gatinais>


### **L'équipe :**

Mayinza Banthoud  
Lucie Canals  
Lae-Young Kim  
Benjamin Mann  
Mattéo Moisan  
Justus Pleil  
Aurélie Saint-Marc



La fresque participative réalisée lors de l'Assemblée générale de l'AHVOL, le samedi 27 avril 2024





## UN TERRITOIRE, DES PAYSAGES

*Les étudiants de l'ENSP (Ecole Nationale Supérieure du Paysage) seront des architectes futurs dans l'aménagement des espaces, à des échelles variables, dans des domaines aussi bien ruraux qu'urbains.*

Lors de l'Assemblée générale de notre association AHVOL, ils ont présenté avec brio le territoire du Gâtinais sous un regard tourné vers l'avenir sous l'intitulé :

**« Horizons vers le Loing ».**

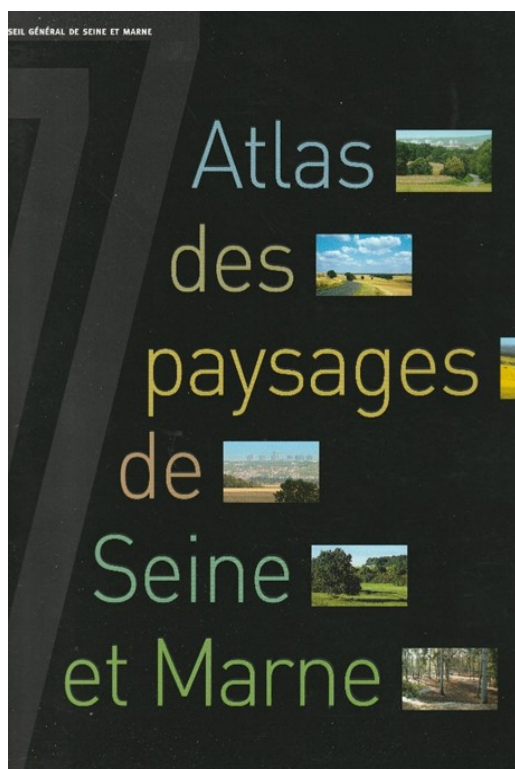
La carte présentée des paysages du Gâtinais s'appuie sur une colonne vertébrale naturelle : la vallée du Loing. Les paysages étudiés se déploient sur trois départements : Loiret, Yonne et Seine-et-Marne. L'étude du territoire situé à l'est du Loing ou Gâtinais boisé, en particulier avec le plateau d'Egreville, représente une petite partie du Bocage Gâtinais du sud seine-et-marnais.

C'est l'occasion de redécouvrir des publications remarquables diffusées par le Conseil général de Seine-et-Marne dans les mairies du département. En 2007 est édité :

**« L'atlas des paysages de Seine-et-Marne »**

Il complète, pour le département 77, les travaux des étudiants de l'ENSP.

Mais laissons la parole à Vincent EBLE, président du Conseil général de l'époque :  
*« A travers la diversité des regards qu'il propose, l'Atlas des paysages permet de comprendre les logiques de territoire, d'interpréter l'identité seine-et-marnaise, d'aménager le présent, de dessiner les projets de demain ».*




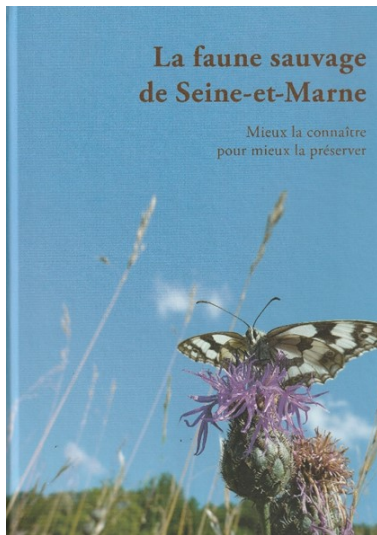
### **POUR LE BOCAGE GÂTINAIS,**

Vous retrouverez  
les chapitres portant sur :

Le Gâtinais de Voulx  
Le plateau d'Egreville,  
La vallée du Lunain,  
La vallée de l'Orvanne,  
Les rebords du Sénonais.



En complément de cet atlas, sont édités entre 2010 et 2015, quatre ouvrages collectifs coordonnés par la Direction de l'Eau et de l'Environnement du 77.




- **Atlas de la flore sauvage de Seine-et-Marne.**
- **La faune sauvage en Seine-et-Marne** : Mieux la connaître pour mieux la préserver.
- **Les milieux naturels et les continuités écologiques.**
- **La Biodiversité et société** : outils pour l'aménagement du territoire.

Ces ouvrages ont été mis à disposition du public et chacun devrait pouvoir les consulter dans les mairies.

Jean DEY, premier vice-président chargé de l'environnement, dans son édito du dernier volume, formait un vœu : « Nous espérons que cette collection d'ouvrages sera utilisée par tous les aménageurs du territoire, aussi bien par le particulier désireux de repenser l'agencement de son jardin que par l'élu en charge de l'aménagement de sa commune, afin de prendre en compte la biodiversité dans leurs décisions ».

Je vous souhaite d'agréables promenades en Bocage Gâtinais à la découverte de paysages magnifiques !

Jean-Claude TOURNIER



## **VILLEBOUGIS**

### **une commune du Gâtinais et ses environs**

Cet ouvrage collectif (223 pages) est consacré à l'histoire des racines et origines de VILLEBOUGIS. Il est distribué par la commune de VILLEBOUGIS au prix de 20 €.

Territoire aux racines profondes, occupé par l'homme depuis la préhistoire, finage de plateau céréalier équilibré par les bois, VILLEBOUGIS a connu un passé de labeur et parfois de douleur, des heures de gloire et de souffrance, la grande époque des tuileries, le maquis Kléber et le crash du bombardier Stirling.

Son patrimoine bâti est constitué de longères à l'architecture typique du Bocage gâtinais, de l'église Saint-Nicolas et de bien d'autres trésors à découvrir.

Les pages de ce livre invitent à une agréable promenade sur les chemins du village et les sentiers communaux de la forêt.

Ce livre s'appuie sur d'importantes recherches d'archives et est agrémenté de très nombreuses illustrations, sans oublier les récits d'anciens habitants relatant leur vie.

C'est un magnifique travail collectif de mémoire destiné aux générations actuelles et futures. Il a une présentation très soignée (format A4, papier glacé et couleur).

Cet ouvrage complète la collection des monographies du bocage Gâtinais.

Philippe JANNOT

## ***DANS NOS VILLAGES***

### **LE BOCAGE A VELO**

*« LA BOCAGE EN GATINAIS »  
Dimanche 29 septembre 2024*

Cent quarante kilomètres à vélo, d'Egreville à Egreville, à travers tout le Bocage Gâtinais. C'était la huitième édition d'une course cycliste désormais classique pour les clubs seine-et-marnais.

L'AHVOL ne peut que se réjouir de voir brillamment illustrée la promotion du terme « Bocage Gâtinais » qu'elle popularisera par son projet de PNR...

C'est pourquoi le CA du 30 septembre a décidé que le prochain Bulletin N°123 serait, pour partie, consacré à la découverte du Bocage... en vélo.

### **LE BOCAGE A PIED**

*A MONTACHER-VILLEGARDIN,  
« INAUGURATION du sentier de RANDONNEE »  
Dimanche 29 septembre 2024*

Le président de la Communauté de Communes du Gâtinais en Bourgogne, le maire de Montacher-Villegardin et plusieurs collègues, le sous-préfet de Sens, ont inauguré le dimanche 29 septembre le nouveau sentier de randonnée du Lunain.

Deux conseillers municipaux et de nombreux bénévoles ont depuis deux ans travaillé sur ce projet qui se raccorde parfaitement au GR que fréquentent assidûment les adhérents de l'AHVOL.

Une collaboration est née avec la commune voisine de La Belliole qui donnera naissance à un autre nouveau sentier.

## **Les Billets du Baron**

### CINQUANTENAIRE

Le soleil brille sur la vallée. Je prépare mon intervention à l'Assemblée générale, mais il me manque quelques détails que mon compère Albert pourrait peut-être me rappeler.

- Le cinquantenaire de l'AHOL, ça vous dit quelque chose ?
- *Oui, ça fait cinquante ans que vous m'en parlez. Mais je sais toujours pas ce que ça veut dire...*
- Aménagement Harmonieux des Vallées de l'Orvanne et du Lunain...
- *Et vous y êtes arrivés ?*
- Oui et non. Vous vous souvenez de l'affaire du camp militaire de Nanteau, de notre combat contre les boues d'Achères, du prix Jean Coret ?
- *Celui-là, je m'en souviens. Il m'a questionné une pleine matinée. Il voulait tout savoir, la Pierre de Dormelles, le fort de Challeau et tout et tout.*
- Et de notre idée d'un PNR du Bocage gâtinais, quel souvenir ?
- *Un affaire qui dura, vous m'en avez parlé pendant au moins dix ans ! Voyez ça résume tout ; cinquantenaire, ça rime avec persévérance...*

L'ami Albert a toujours le dernier mot.

La rime n'est pas riche, mais la sentence est juste.

### **TOUS À VELO !**

Albert est arrivé ce matin tout guilleret :

- *Alors, voisin pas encore à l'entraînement ?*
- *Quel entraînement ?*
- *A vélo, pardi, pour la prochaine BOCAGE !*

Je me suis trouvé sec, moi qui n'ai pas enfourché de vélo depuis bien des années. Enquête faite, en particulier auprès de l'AHVOL, il appert que chaque année des clubs seine-et-marnais organisent cette course dans notre Bocage.

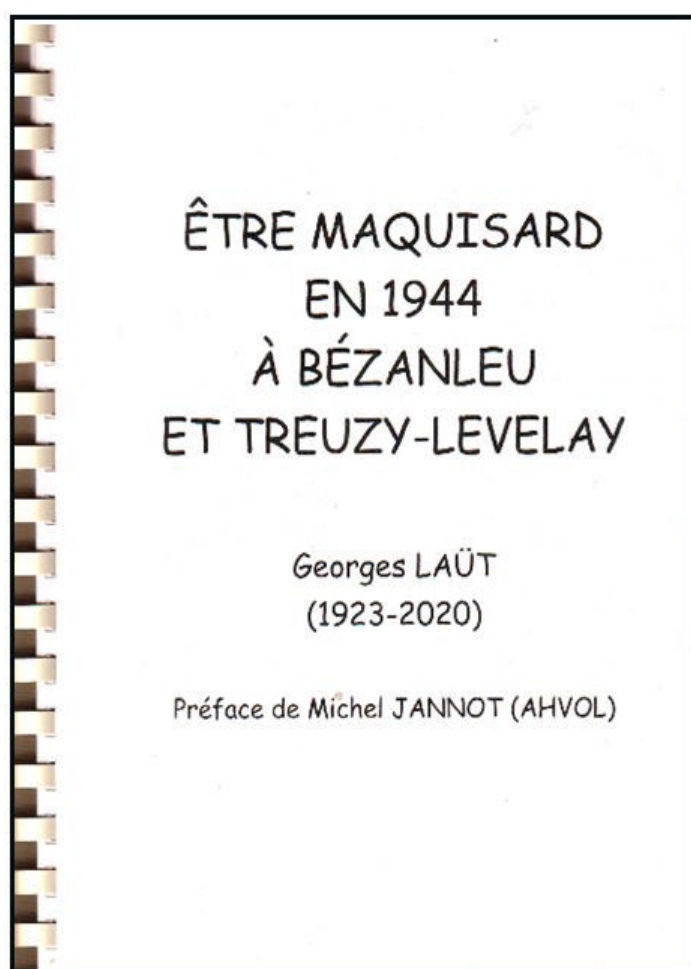
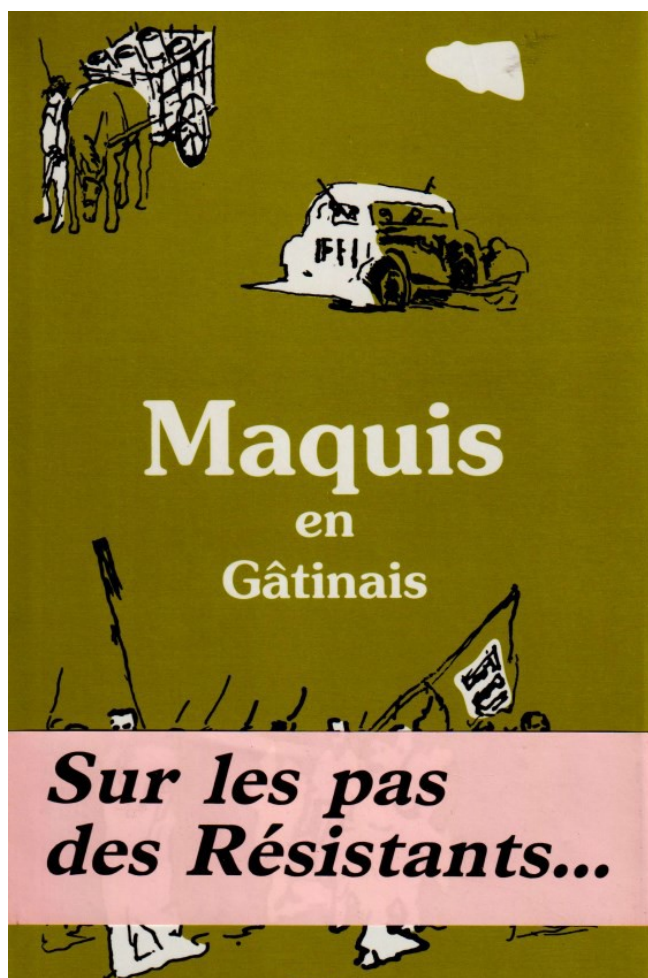
- *J'ai trouvé, il s'agit d'une course cycliste en boucle de plus de cent quarante kilomètres d'Egreville à Egreville. En 2025, ce sera la huitième. Merci Albert !*
- *Ya pas de quoi ! Moi je suis mieux informé, c'est tout. Vos amis de l'AHVOL devraient suivre ça. Cent quarante gars qui suent sur nos chemins ça fait autant de visiteurs pour l'été suivant, n'est-ce-pas ?*

Message transmis, puisque le prochain bulletin s'y attellera.

Le baron  
pcc J.C. PINGUET-ROUSSEAU

*Nous avons lu pour vous...*

**ÊTRE MAQUISARD  
À BEZANLEU ET TREUZY-LEVELAY**



L'AHVOL a publié en 1994, soit cinquante ans après la Libération, le livre « Maquis en Gâtinais » qui retraçait l'histoire des maquis en Bocage gâtinais en 1943/1944.

Parmi ces maquis, se situait, vers Bezanleu et Treuzy-Levelay, le Groupe « FABRY » (pages 76 à 79) dirigé par Paul Delouvrier, celui-ci ayant reçu de la part de de Gaulle le mandat de trouver un terrain d'atterrissage pour permettre à de Gaulle de parvenir à Paris avant l'arrivée des Américains

En effet, les Américains ne croyaient pas en de Gaulle, s'attendaient à une guerre civile en France à la Libération et avaient préparé une organisation administrative et même une monnaie pour administrer la France à la Libération. Pendant ce temps, la 2<sup>ème</sup> DB attendait quelque part en Normandie. Mais l'accueil que reçut de Gaulle dans les territoires libérés et l'aide apportée aux Alliés par la Résistance changea l'opinion des Américains et la 2<sup>ème</sup> DB reçut l'ordre de se diriger vers la capitale.

Les Américains atteignirent Paris au Sud, mais se souvinrent des troupes françaises qui, parvenues les premières aux portes de Rome, en 1943, leur avaient laissé l'honneur de pénétrer dans Rome les premiers et de Gaulle eut cet honneur à Paris.

Et le beau terrain d'atterrissage fut oublié !

Georges LAÛT fut l'un de ces maquisards et il a décrit le texte de ce document. Nous avons visité ensemble, les randonneurs de l'AHVOL et lui, tous ces lieux ; il nous a raconté la vie des maquisards et nous lui avons apporté les informations que la prudence à l'époque évitait de divulguer.

Ce texte n'est pas public mais a été confié aux Archives nationales. Georges LAÛT m'a proposé de le prêter éventuellement mais sans autorisation d'en extraire des parties.

Il semble important de ne pas laisser tomber dans l'oubli un texte qui détaille aussi finement la vie d'un maquisard en 1944 dans nos villages du Bocage gâtinais. J'ai donc prévu d'en faire un livre, actuellement simple document imprimé, de mettre Georges LAÛT auteur et de le préfacer de mon nom.



Georges LAÛT vécut de 1923 à 2020 ; il fut maquisard dans la Drôme en 1943/1944, rejoignit Bézancleu, intégra l'armée officielle dès la Libération, se battit dans le Piémont et quitta l'armée en 1946 pour reprendre sa carrière de magistrat.

*Georges LAÛT, médaillé militaire, chevalier du Mérite national, médaillé de la Résistance, officier de la Légion d'honneur.*

## QUE RETENIR DE TOUT CELA ?

Georges LAÛT a vécu cette période de lutte dans l'espoir que ce beau rêve d'un de Gaulle accueilli sur leur terrain d'atterrissage se réalise. Ce beau rêve ne s'est pas réalisé et c'est toute la gloire qui aurait accompagné cet événement qui s'est volatilisée. Il termine sa narration par ces termes désabusés :

*« Lorsque j'ai pris le train pour Nemours, je pensais avoir, à Lyon et à Paris, sérieusement écorné mon capital de chance dans les activités clandestines, mais il n'en a rien été. Mes compagnons de maquis ont échappé comme moi à bien d'autres périls qui nous attendaient dans ce vert pays du Gâtinais et cela devrait nous suffire. »*

Et cependant rien n'est venu atténuer la déception qu'a représenté la mutation d'une mission extraordinaire dont l'Histoire aurait conservé la mémoire en une banale aventure dans laquelle certains seront tentés de ne voir qu'une folle équipée »

D'autres déceptions ont pu se produire !

**Marcel Piat**, dit "Marceau", membre de l'OCM, Maquis gaulliste, avait rêvé que Patton prenne Nemours et ses ponts et que cette percée américaine reste légendaire pour sa ville.

**Gilbert Gaillardon**, maquis anglais, eut la gloire de voir l'armée américaine choisir Souppes-sur-Loing pour franchir ce premier obstacle à sa légendaire percée. Mais de Gaulle l'ignorera lors de sa venue dans la région.

Et la plupart des maquisards se sont battus, mais ont eu le sentiment de vite tomber dans l'oubli. C'est le but de notre livre « Maquis en Gâtinais » d'en perpétuer le souvenir.

Rappelons aussi ce que fut la percée du général Patton. Tandis que Montgomery piétinait à Caen, qu'il aurait dû, et pu, prendre dès le 6 juin, Patton perça le front dans le Cotentin, encerclant une armée allemande, puis se lança dans l'équipée qu'il rêvait pour traverser la France, pénétrer en Allemagne et terminer la guerre. Mais Montgomery, toujours trop prudent, le stoppa entre Sens et Troyes, en lui coupant le ravitaillement en essence. Sa folle équipée était finie et sa déception dû être à la hauteur de ses rêves.

Michel JANNOT

## **RAPPORT MORAL**

Mesdames et Messieurs les conseillers départementaux,  
Mesdames et Messieurs les maires,  
Mesdames et Messieurs les élus municipaux,  
Mesdames et Messieurs les présidents d'associations,  
Adhérents de l'AHVOL et autres associations amies,

Mesdames, Messieurs, chers Amis,

Je remercie Monsieur Pascal Dalicieux, maire de Blennes de nous accueillir dans cette salle polyvalente. Blennes est au cœur de notre périmètre, en Seine-et-Marne et limitrophe de l'Yonne. Je salue la présence de plusieurs élus du Loiret, de la Seine-et-Marne et de l'Yonne, montrant ainsi l'intérêt qu'ils portent aux thèmes défendus par l'AHVOL.

Les mandats de 5 administrateurs arrivent à leur terme cette année. Il s'agit de Messieurs Bruno BASCHET, François CRAPARD, Michel JANNOT, Patrice PRIN, et Jean Claude TOURNIER. Michel JANNOT souhaite ne pas renouveler son mandat d'administrateur. Sa modestie due-t-elle en souffrir, je me dois de le remercier très chaleureusement. Michel a été un inlassable baliseur de chemins de randonnées qui sont aujourd'hui pratiqués par de nombreuses associations. Il a été le référent numérique de l'AHVOL, organisant notamment son site Internet. Il fut un trésorier rigoureux et est toujours un aiguillon pour notre association.

Cette assemblée générale a un caractère très particulier, puisque nous fêtons les cinquante ans de l'AHVOL. Afin de retracer rapidement les 50 années, je me ferai aider par Yvette Garnier qui racontera le trophée



Jean Coret et par Jean-Claude Pinguet-Rousseau qui évoquera l'aventure du Parc Naturel Régional du Bocage Gâtinais. Je laisserai ensuite la parole à deux représentants de la Fondation du Patrimoine :

Bernard DELAMOTTE, délégué départemental de Seine-et-Marne, qui développera l'action de la Fondation auprès des collectivités, mais aussi des particuliers pour des projets de restauration du patrimoine bâti.

Pierre GOLETTO, quant à lui, soulignera les nouvelles compétences de la Fondation en matière de biodiversité.

Enfin, cinq étudiants de l'Ecole Nationale Supérieure du Paysage de Versailles feront une présentation dynamique de nos paysages gâtinais intitulée « Horizons vers le Loing ou Atlas des paysages du Gâtinais ».

Cette présentation sous-entend la question :

« Quels enjeux pour l'avenir ? »

Je vous remercie de votre attention.

Bruno BASCHET

Président de l'AHVOL

## Où en sommes nous ?

De ce serment un jour donné  
Sur un banc d'école, au café,  
Qui, jamais ne s'est effacé  
Qui dans notre âme reste gravé ?  
Notre promesse

Où en sommes nous ?

De cette main tendue à l'aube  
Pour passer un gouffre, un ruisseau.  
Même ridée, même un peu molle  
Mais toujours là, comme un roseau.  
Notre bouée.

Où en sommes nous ?

De ce regard qui en passant  
A accroché à notre coeur  
Une étoile du firmament,  
Un petit rien, cette lueur.  
Notre phare.  
Où en sommes nous ?

De cette épaule où un matin  
On s'est ancré, pour soutenir  
Un moment de la vie, chagrin,  
Qui a manqué nous faire faiblir.  
Notre rocher.

Où en sommes nous de l'Amitié,  
de cette promesse, de ce rocher,  
De ce phare et de cette bouée,

Nous sommes ancrés dans notre vie  
Maintenant, ailleurs et ici.

Claire L.

## LES RANDONNÉES DU DIMANCHE ET DU VENDREDI MATIN

Les randonnées du dimanche durent toute la journée et il est habituellement possible de ne marcher que la demi-journée, tandis que les randonnées du vendredi ne concernent que le matin. Compter sur environ 18 km pour le dimanche et 9 km pour le vendredi.

Toutes nos randonnées partent à 9 h 30  
du lieu annoncé quelques jours avant par mail

Les dates indiquées ci-dessous ne sont données qu'à titre indicatif compte tenu des aléas climatiques, de la fréquentation aléatoire et des confirmations à venir : il est donc indispensable de s'informer au préalable sur le site actualisé en permanence :

[www.bocage-gatinais.com](http://www.bocage-gatinais.com) sur la page « activités »  
Toutefois ces informations sont envoyées directement  
par mail aux randonneurs habituels.

<b>Voici le programme prévu pour 2024/2025</b>	
<b>vendredi</b>	<b>dimanche</b>
8 novembre	24 novembre
13 décembre	15 décembre
12 janvier	26 janvier
14 février	23 février
14 mars	30 mars
11 avril	27 avril
9 mai (Ascension)	25 mai
13 juin	29 juin
12 septembre	28 septembre
10 octobre	26 octobre
7 novembre	30 novembre
12 décembre	21 décembre

Merci d'annoncer votre participation par mail jusqu'à la veille au soir de la rando.

Pour tout renseignement, s'adresser au responsable :

Dimanche et vendredi : [christian.lavollee@orange.fr](mailto:christian.lavollee@orange.fr)

Ou :

06 17 42 41 06

## SOMMAIRE DU N° 122

Editorial	Le Président	P 1
Calendrier		P 1
Les Paysages du Gâtinais	Les Etudiants	P 2
Un territoire, des paysages	J-C. Tournier	P 8
Villebougis	Ph. Jannot	P 10
Dans nos villages		P 11
Les billets du Baron	J-C. Pinguet-Rousseau	P 12
Nous avons lu pour vous	M. Jannot	P 13
Rapport moral	Le Président	P 16
Poème « Où en sommes-nous ? »	Claire L.	P 18
Chemin faisant		P 19

Dépôt légal n° 151122 - ISSN n° 0995 - 1040  
Imprimerie SIGG  
1, les Grands Thénards 89150 DOMATS -  
Tél. : 03 86 86 38 40  
Fax : 03 86 86 39 05  
E-mail : [imprimerie.sigg@akeonet.com](mailto:imprimerie.sigg@akeonet.com)

Éditeur responsable : Bruno BASCHET  
Chargée de la publication : Yvette GARNIER  
Comité de rédaction : Mmes A. AMBERMONT  
C. LENOIR  
MM B. BASCHET  
M. JANNOT  
Ph. JANNOT  
J.-C. PINGUET-ROUSSEAU  
J.-C. TOURNIER



**Bulletin n° 122 - Été-Hiver 2024**

Siège de l'AHVOL : Mairie 77940 VOULX  
Secrétariat : 06 77 99 32 42  
C.C.P. La Source 33 943 80 J  
[www.bocage-gatinais.com](http://www.bocage-gatinais.com)  
E-mail : [asso.ahvol@gmail.com](mailto:asso.ahvol@gmail.com)